

28/09/2009

<b>Etude fluviale</b>		
<b>Fiche de laisse de crue</b>		
<b>Laisse n°:</b>	1	
<b>Cours d'eau :</b>	Val	<b>Rive :</b> Droite
<b>Commune :</b>	Erquy	
<b>Localisation :</b>	Les Ruaux	

**Croquis :**



Cote de la 4ème  
marche




<b>Informateur :</b>	Riverain
<b>Date de la crue :</b>	février mars 2008
<b>Cote à lever:</b>	4ème marche
<b>Cote de la crue :</b>	0 cm
<b>Validité de la cote :</b>	Moyenne
<b>Commentaire :</b>	

28/09/2009

<b>Etude fluviale</b>		
<b>Fiche de laisse de crue</b>		
<b>Laisse n°:</b>	2	
<b>Cours d'eau :</b>	Val	<b>Rive :</b> Droite
<b>Commune :</b>	Erquy	
<b>Localisation :</b>	Les Ruaux	

**Croquis :**



Cote de la 1 ère marche

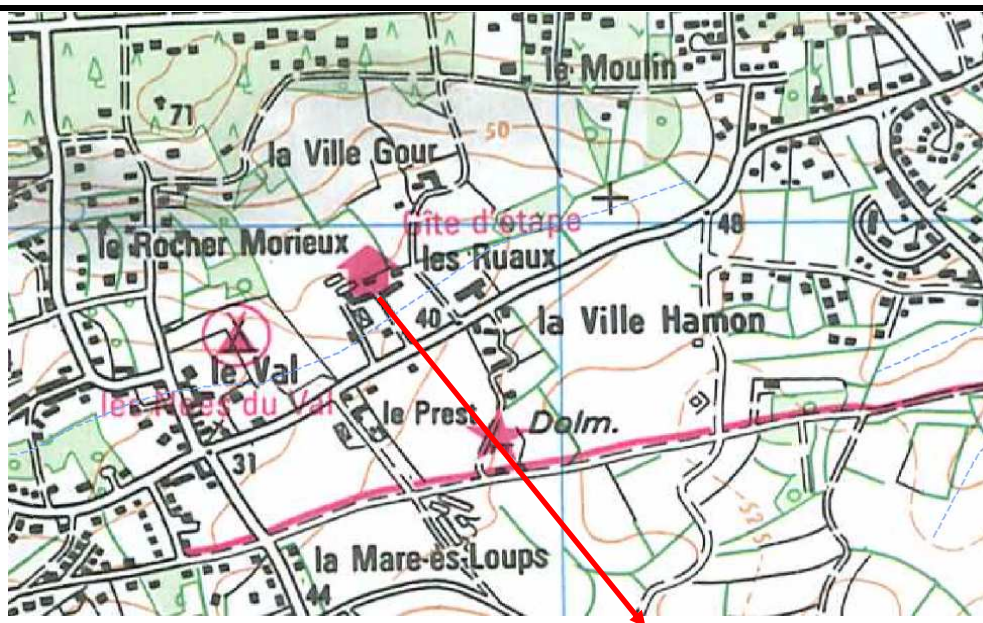
<b>Informateur :</b>	Riverain	
<b>Date de la crue :</b>	Mai/juin 2008	
<b>Cote à lever:</b>	1ère marche	37.7 m NGF (IGN 69)
<b>Cote de la crue :</b>	0 cm	37.7 m NGF (IGN 69)
<b>Validité de la cote :</b>	Bonne	
<b>Commentaire :</b>		



28/09/2009

<b>Etude fluviale</b>			
<b>Fiche de laisse de crue</b>			
<b>Laisse n°:</b>	<b>3</b>		
<b>Cours d'eau :</b>	Val	<b>Rive :</b>	Droite
<b>Commune :</b>	Erquy		
<b>Localisation :</b>	Les Ruaux		

**Croquis :**



Cote de la terrasse



<b>Informateur :</b>	Riverain
<b>Date de la crue :</b>	Mai/juin 2008
<b>Cote à lever:</b>	la terrasse
<b>Cote de la crue :</b>	0 cm
<b>Validité de la cote :</b>	Bonne
<b>Commentaire :</b>	

28/09/2009

<b>Etude fluviale</b>		
<b>Fiche de laisse de crue</b>		
<b>Laisse n°:</b>	<b>4</b>	
<b>Cours d'eau :</b>	Val	<b>Rive :</b>
<b>Commune :</b>	Erquy	
<b>Localisation :</b>	Centre- école	

**Croquis :**



Terrain Naturel au niveau de la grille



<b>Informateur :</b>	Service technique de la mairie
<b>Date de la crue :</b>	Mai/Juin 2008
<b>Cote à lever:</b>	Terrain Naturel au niveau de la grille
<b>Cote de la crue :</b>	0 cm
<b>Validité de la cote :</b>	Bonne
<b>Commentaire :</b>	



28/09/2009

<b>Etude fluviale</b>		
<b>Fiche de laisse de crue</b>		
<b>Laisse n°:</b>	5	
<b>Cours d'eau :</b>	Val	<b>Rive :</b>
<b>Commune :</b>	Erquy	
<b>Localisation :</b>	Centre- école	

**Croquis :**



Niveau de l'eau sur la photo



<b>Informateur :</b>	Service technique de la mairie
<b>Date de la crue :</b>	Mai/Juin 2008
<b>Cote à lever:</b>	Niveau de l'eau sur la photo
<b>Cote de la crue :</b>	0 cm
<b>Validité de la cote :</b>	Bonne
<b>Commentaire :</b>	

28/09/2009

<b>Etude fluviale</b>		
<b>Fiche de laisse de crue</b>		
<b>Laisse n°:</b>	6	
<b>Cours d'eau :</b>	Val	<b>Rive :</b>
<b>Commune :</b>	Erquy	
<b>Localisation :</b>	15 rue parc des sports	

**Croquis :**



Sol du garage de cette maison



<b>Informateur :</b>	Riverain
<b>Date de la crue :</b>	05/05/2008 et 97-98
<b>Cote à lever:</b>	Sol du garage de la maison
<b>Cote de la crue :</b>	respectivement 25 cm et 42 cm
<b>Validité de la cote :</b>	Moyenne
<b>Commentaire :</b>	



28/09/2009

<b>Etude fluviale</b>		
<b>Fiche de laisse de crue</b>		
<b>Laisse n°:</b>	7	
<b>Cours d'eau :</b>	Val	<b>Rive :</b>
<b>Commune :</b>	Erquy	
<b>Localisation :</b>	Au 10 rue Guérinet	

**Croquis :**



Niveau de la première  
marche



<b>Informateur :</b>	Riverain	
<b>Date de la crue :</b>	Mai/Juin 2008	
<b>Cote à lever:</b>	Niveau de la première marche	
<b>Cote de la crue :</b>	0 cm	
<b>Validité de la cote :</b>	Moyenne	
<b>Commentaire :</b>		

28/09/2009

<b>Etude fluviale</b>		
<b>Fiche de laisse de crue</b>		
<b>Laisse n° :</b>	8	
<b>Cours d'eau :</b>	Val	<b>Rive :</b>
<b>Commune :</b>	Erquy	
<b>Localisation :</b>	rue des plages sauvages	

**Croquis :**



Dessus de la margelle



<b>Informateur :</b>	Riverain	
<b>Date de la crue :</b>	mai/juin 2008	
<b>Cote à lever:</b>	dessus de la margelle	
<b>Cote de la crue :</b>	0 cm	
<b>Validité de la cote :</b>	bonne	
<b>Commentaire :</b>		



28/09/2009

<b>Etude fluviale</b>		
<b>Fiche de laisse de crue</b>		
<b>Laisse n° :</b>	9	
<b>Cours d'eau :</b>	Val	<b>Rive :</b>
<b>Commune :</b>	Erquy	
<b>Localisation :</b>	rue Guérinet	

**Croquis :**



Terrain Naturel en bas du portail

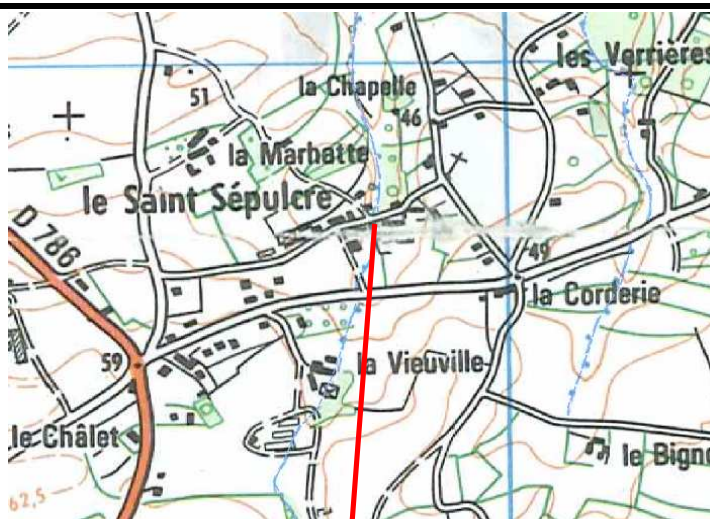


<b>Informateur :</b>	Service technique de la mairie
<b>Date de la crue :</b>	Mai/Juin 2008
<b>Cote à lever:</b>	Terrain Naturel du bas du portail
<b>Cote de la crue :</b>	0 cm
<b>Validité de la cote :</b>	Bonne
<b>Commentaire :</b>	

28/09/2009

<b>Etude fluviale</b>		
<b>Fiche de laisse de crue</b>		
<b>Laisse n°:</b>	1	
<b>Cours d'eau :</b>	Vau Bourdonnet	<b>Rive :</b>
<b>Commune :</b>	Erquy	
<b>Localisation :</b>	Marbatte	

**Croquis :**



Terrain Naturel de la route

<b>Informateur :</b>	riverain
<b>Date de la crue :</b>	les plus hautes eaux connues: il y a 3 à 4 ans
<b>Cote à lever:</b>	Terrain Naturel de la route
<b>Cote de la crue :</b>	0.2 m
<b>Validité de la cote :</b>	moyenne
<b>Commentaire :</b>	



28/09/2009

<b>Etude fluviale</b>		
<b>Fiche de laisse de crue</b>		
<b>Laisse n°:</b>	2	
<b>Cours d'eau :</b>	Vau Bourdonnet	<b>Rive :</b> droite
<b>Commune :</b>	Erquy	
<b>Localisation :</b>	Les verrières	

**Croquis :**



Terrain Naturel au pied  
des mimosas

<b>Informateur :</b>	riverain
<b>Date de la crue :</b>	les plus hautes eaux connues: il y a 7 à 8 ans
<b>Cote à lever:</b>	Terrain Naturel au pied des mimosas
<b>Cote de la crue :</b>	0 cm
<b>Validité de la cote :</b>	bonne
<b>Commentaire :</b>	

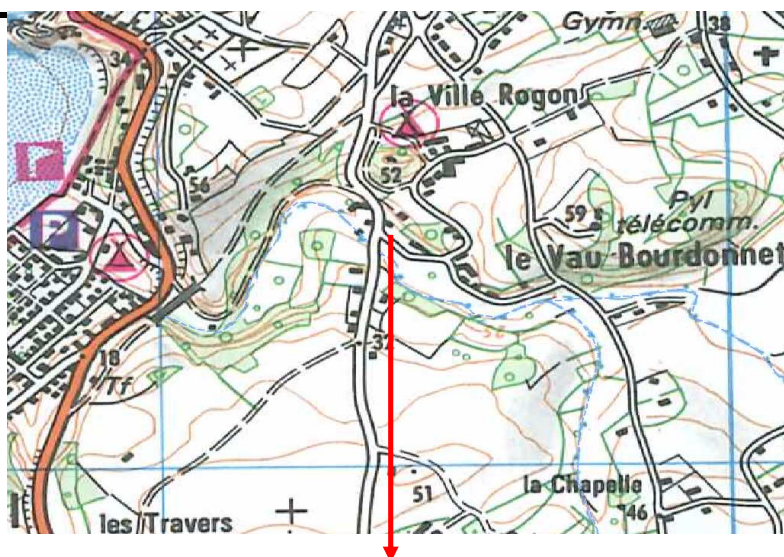
28/09/2009

**Etude fluviale**

**Fiche de laisse de crue**

<b>Laisse n°:</b>	3	
<b>Cours d'eau :</b>	Vau Bourdonnet	<b>Rive :</b> droite
<b>Commune :</b>	Erquy	
<b>Localisation :</b>	Vau Bourdonnet	

**Croquis :**



Niveau de la baie vitrée

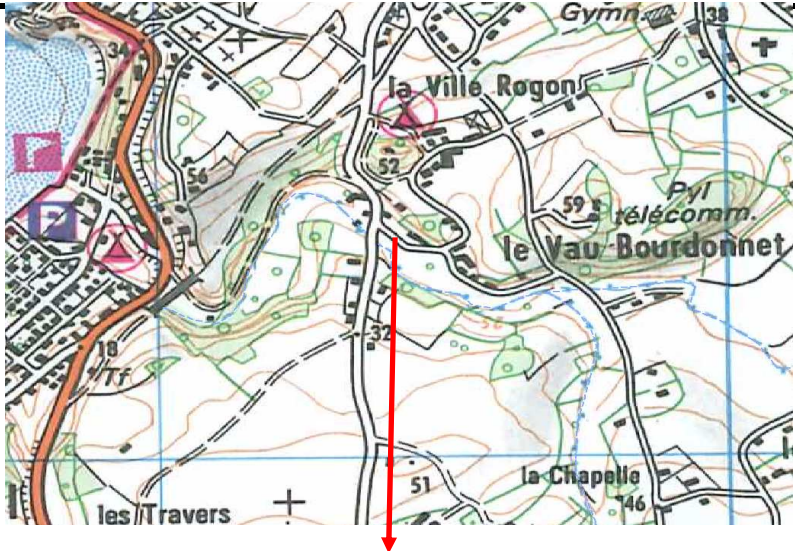

<b>Informateur :</b>	riverain
<b>Date de la crue :</b>	en 2000
<b>Cote à lever:</b>	Niveau de la baie vitrée
<b>Cote de la crue :</b>	0 cm
<b>Validité de la cote :</b>	bonne
<b>Commentaire :</b>	



28/09/2009

<b>Etude fluviale</b>	
<b>Fiche de laisse de crue</b>	
<b>Laisse n°:</b>	<b>4</b>
<b>Cours d'eau :</b>	<b>Rive :</b> droite
<b>Commune :</b>	Erquy
<b>Localisation :</b>	Vau Bourdonnet

**Croquis :**

Terrain Naturel de la route

<b>Informateur :</b>	riverain
<b>Date de la crue :</b>	Mai/Juin 2008
<b>Cote à lever:</b>	Terrain Naturel de la route
<b>Cote de la crue :</b>	0.2 m
<b>Validité de la cote :</b>	Moyenne
<b>Commentaire :</b>	

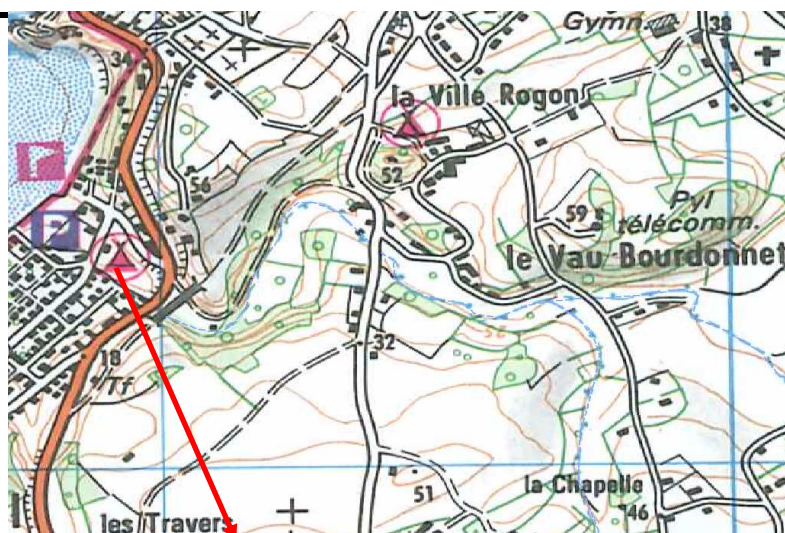
28/09/2009

**Etude fluviale**

**Fiche de laisse de crue**


<b>Laisse n°:</b>	5	
<b>Cours d'eau :</b>	Vau Bourdonnet	<b>Rive :</b> gauche
<b>Commune :</b>	Erquy	
<b>Localisation :</b>	Caroual	

**Croquis :**



Terrain Naturel au pied de la maison il y a 6 à 7 an

Terrain Naturel du portail en Mai/Juin 2008



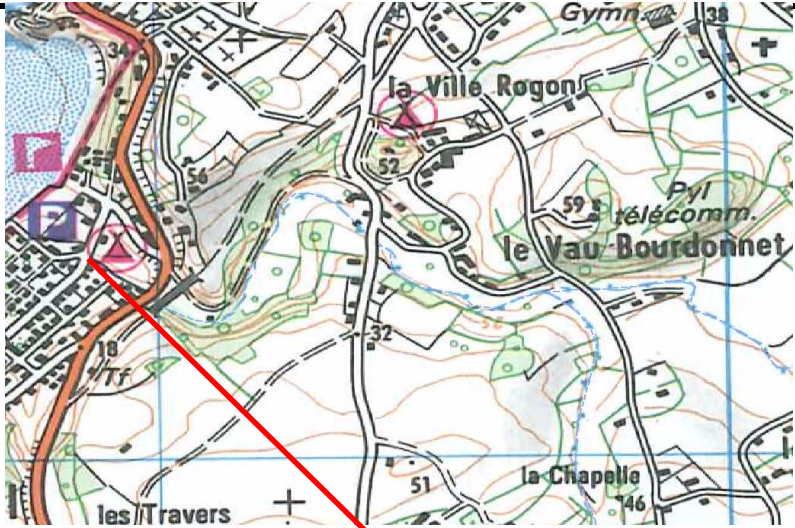

<b>Informateur :</b>	riverain	
<b>Date de la crue :</b>	Mai/Juin 2008	
<b>Cote à lever:</b>	Terrain Naturel au portail	8.2 m NGF (IGN 69)
<b>Cote de la crue :</b>	0 cm	8.2 m NGF (IGN 69)
<b>Validité de la cote :</b>	Bonne	
<b>Commentaire :</b>		



28/09/2009

<b>Etude fluviale</b>		
<b>Fiche de laisse de crue</b>		
<b>Laisse n°:</b>	<b>6</b>	
<b>Cours d'eau :</b>	Vau Bourdonnet	<b>Rive :</b> droite
<b>Commune :</b>	Erquy	
<b>Localisation :</b>	Caroual	

**Croquis :**

Terrain Naturel au pied du poteau

<b>Informateur :</b>	Service technique de la mairie		
<b>Date de la crue :</b>	Mai/Juin 2008		
<b>Cote à lever:</b>	Terrain Naturel au pied du poteau	8.12	<b>m NGF (IGN 69)</b>
<b>Cote de la crue :</b>	0 cm	8.12	<b>m NGF (IGN 69)</b>
<b>Validité de la cote :</b>	Bonne		
<b>Commentaire :</b>			